

GMM Sukošan

Apartmani i sobe u privatnom smještaju.
SUKOŠAN, 11 km jugoistočno od Zadra
150 m od mora, 250 m od plaže.
Natkriveno parkiralište s dovoljno parkirnih
mjesti.
Poznavanje engleskog i češkog jezika.

Sva potrebna posteljina i ručnici.
Dječji krevetić (usluga na zahtjev).
Mogućnost korištenja roštilja na otvorenom.
Mogućnost držanja malih kućnih ljubimaca
i mogućnost korištenja boksa za pse (uz
prethodnu najavu).



GMM
Franje Tuđmana 156
HR-23206 Sukošan
Hrvatska

telefon: +385 23 394 520
e-mail: sobe@gmm-sukosan.com
Web: www.gmm-sukosan.com



Ova brošura ima informativni karakter. Zbog mogućih promjena preporučujemo da posjetite naše web stranice www.gmm-sukosan.com

OKOLIŠ OBJEKTA

Osnovni podaci o okolini objekta

Udaljenost od mora: 150 m
Pješačka udaljenost od plaže: 250 m
Pristup osobnim vozilima do objekta: odličan
Prometna povezanost javnim prijevoznim sredstvima: odlična
Dovoljno mjesta za parkiranje
Opskrba vodom: mjesni vodovod

Udaljenost od trgovine s namirnicama: 200 m
Udaljenost od autobusnog stajališta: 200 m
Udaljenost od telefonske govornice: 200 m
Udaljenost od centra mjesta: 1600 m
Udaljenost od mjenjačnice: 1450 m
Udaljenost od ambulante: 1500 m
Udaljenost od ljekarne: 1800 m
Udaljenost od benzinske postaje: 4 km

Udaljenost od većih trgovačkih centara (Getro, Lidl): 9 km
Udaljenost od zračne luke: 10 km (zračna luka Zadar, u Zemuniku)
Udaljenost od željezničke stanice: 11 km (željeznički kolodvor Zadar)
Udaljenost od trajektne luke: 13 km (trajektna luka Zadar)

Zemljopisne koordinate: 44.0376, 15.3266 (44 ° 2' 15.36" N, 15 ° 19' 35.76" E)



Plaža "Mala Makarska"

Veći dio plaže je betoniran i popločen kamenim pločama, a ostatak je pokriven sitnim kamenjem i šljunkom, sa dosta prirodne hladovine tamarisa.

Ulaz u vodu je ili sa betonskih molova, gdje je veća dubina vode ili izravno s plaže, koja se polagano spušta u vodu, a more je tu vrlo plitko. Dno je pokriveno kamenjem, pijeskom i šljunkom.

Na plaži se nalazi igralište za odbojku i za košarku, koje mogu koristiti svi. Plaža je opremljena tušem, kabinama za presvlačenje i eko WC-ima.



Glavna sukošanska plaža je plaža "Dječji raj". Pokrivena je djelomice pijeskom i šljunkom, a djelom je popločena. More je plitko, a morsko dno je prekriveno pijeskom.


U blizini marine je šljunčana plaža "Zlatna luka".

Kupanje je moguće i dalje u smjeru prema Splitu gdje se uz more nalazi borova šuma.

APARTMANI I SOBE

SOBA S1

Soba sa zajedničkim kupatilom



Soba 1 je na prvom katu

Broj (jednostrukih) ležaja u sobi: 2

Soba je površine 13 m²

Zajednička terasa površine 16,5 m²
(dijeli se s apartmanom 3)

Hladnjak

Jedna kompletna kupaonica na katu s tuš kadom

Pogled na zelenilo i glavnu prometnicu

Sva potrebna posteljina i ručnici

Dozvoljeno pušenje u sobi



SOBA S2

Soba s kupatilom i balkonom



Soba 2 je na prvom katu

Broj (jednostrukih) ležaja u sobi: 2

Soba je površine 13 m²

Zaseban balkon površine 8 m²

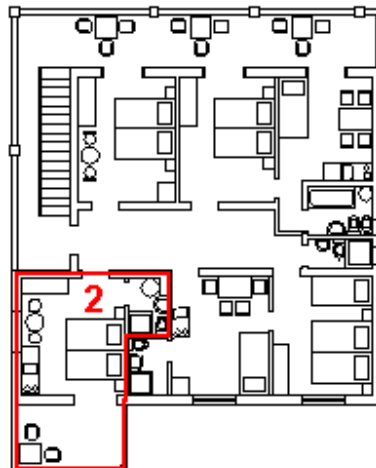
Zasebna potpuno opremljena kuhinja

Zasebna kompletna kupaonica s tuš kadom

Pogled na more i zelenilo

Sva potrebna posteljina i ručnici

Dozvoljeno pušenje u sobi



APARTMAN 3

Dvosobni apartman (2+1)



Apartman 3 je na prvom katu

Broj (jednostrukih) ležaja u sobi: 2
Broj ležaja u dnevnom boravku/kuhinji: 1

Soba je površine 13 m²
Dnevni boravak/kuhinja je površine 12 m²

Zajednička terasa površine 16,5 m²
(dijeli se sa sobom 1)

Zasebna potpuno opremljena kuhinja

Zasebna kompletna kupaonica s ležećom kadom

Pogled na zelenilo i glavnu prometnicu

Sva potrebna posteljina i ručnici

Dozvoljeno pušenje u sobi



APARTMAN 3 + SOBA 1

Dvosobni apartman (2+1) i dvokrevetna soba



Apartment 3 and Room 1 are on the first floor

Number of bedrooms: 2

Number of (single) beds in the room: 2

Number of beds in the living room/kitchen: 1

Rooms are 13 m²

Living room/kitchen is 12 m²

Common terrace 16,5 m²

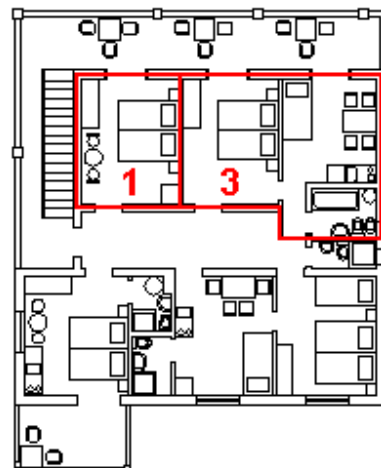
Private fully equipped kitchen

Private complete bathroom with bathtub

View of greenery and main road

All necessary bedding and linens

Smoking is allowed in the room



APARTMAN 4

Dvosobni apartman (3+1)



Apartman 4 je na prvom katu

Broj (jednostrukih) ležaja u sobi: 3
Broj ležaja u dnevnom boravku/kuhinji: 1

Soba je površine 13 m²
Dnevni boravak/kuhinja je površine 13 m²

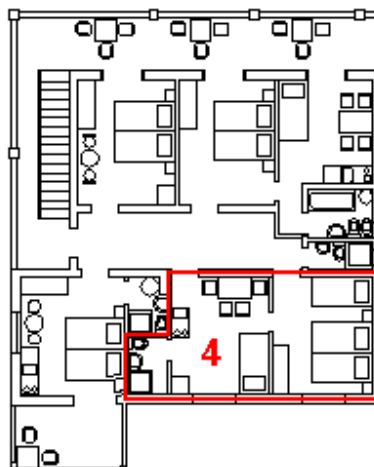
Zasebna potpuno opremljena kuhinja

Zasebna kompletna kupaonica s tuš kadom

Pogled na more i zelenilo


Sva potrebna posteljina i ručnici

Dozvoljeno pušenje u sobi



APARTMAN 5

Apartman (2+2+2)



Apartman 5 je na drugom katu

Broj spavaćih soba: 3

Broj (jednostrukih) ležaja u sobi: 2

Sobe su površine 13 m²

Dnevni boravak je površine 13 m²

Zasebna potpuno opremljena kuhinja

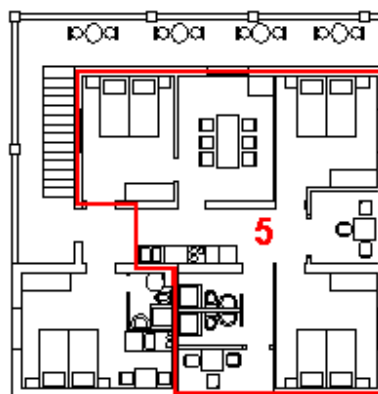
Dvije kompletne kupaonice na katu s tuš kadama

Dva zasebna balkona s pogledom na more

Pogled na more, odnosno na zelenilo i glavnu prometnicu


Sva potrebna posteljina i ručnici

Dozvoljeno pušenje u sobi



SOBA S6

Studio s kuhinjom i kupatilom



Studio 6 je na drugom katu

Broj (jednostrukih) ležaja u sobi: 2

Soba je površine 13 m²

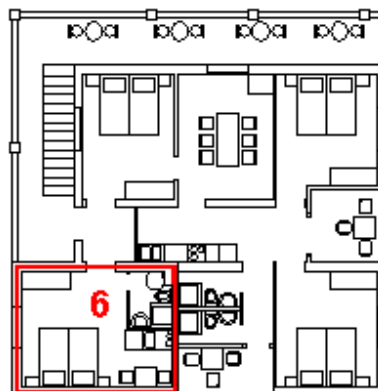
U sobi je potpuno opremljena kuhinja

Zasebna kompletna kupaonica s tuš kadom

Pogled na zelenilo i glavnu prometnicu

Sva potrebna posteljina i ručnici

Dozvoljeno pušenje u sobi



SUKOŠAN

SUKOŠAN je mjesto i mala luka u uvali (Luka Sukošan), 11 km jugoistočno od Zadra; stanovnika 2.500. Glavne djelatnosti stanovništva su poljoprivreda, vinogradarstvo, uzgoj maslina, voća i turizam.

Sukošan leži na glavnoj cesti (Jadranskoj magistrali), u dnu plitke i zaštićene morske uvale - Zlatna luka, gdje se na malome rtu smjestilo srednjovjekovno naselje Sukošan. Danas, ovo se mjesto proteže duž cijelog prostranog zaljeva, a prvotno naselje je tek jezgra vrlo razvijenog turističkog mjesta.



Ime Sukošan ili Santus Casanus (lat.) prvi se put spominje u jednom pravnom dokumentu 1289. godine, ali je naselje puno starije.

U pitomu pejzažu sukošanske uvale na umjetno nasutom otočiću, zadarski nadbiskup Matheo Valaresso dao je podići ljetnikovac. Ta palača bila je najznačajniji primjerak ladanjske arhitekture u 15. st. Za vrijeme turskih navala lokalno stanovništvo je tražilo zaklon u palači. Tijekom burnih ratnih stoljeća, te potresa koji su zadesili ovaj kraj, ljetnikovac je gotovo u cijelosti porušen. Ostali su samo skromni ostaci zida što strše usred uvale, koji su najimpresivniji u suton za vrijeme ljetnog solsticija kad sunce zalazi u more točno između dva polusrušena zida.

Plodna polja u okolici, prirodno zaštićena morska uvala - Zlatna luka, a i ljepota pejzaža, bili su privlačni, kako Sukošancima danas, tako i narodima unatrag dvije tisuće godina - Ilirima i Rimljanima. Sjeveroistočno od Sukošana vidljivi su ostaci ilirske gradine. Na više mjesta pronađeni su ostaci rimskih građevina i grobova, a iznad mjesta dijelovi rimskog akvadukta, što je opskrbljivao vodom rimski grad Zadar, a vodu je dovodio s izvora Biba pokraj Vranskog jezera. Na južnom rtu uvale u kojoj je smješten Sukošan, na panti Barbirišće, u moru i uz obalu uočeni su ostaci Rimske vile.



Unutar nekadašnjih seoskih zidina mjesto je isprepletano uskim ulicama sa starim kamenim kućama koja na sebi nose obilježja prošlih burnih stoljeća, a u središnjem dijelu tog srednjovjekovnog naselja stoji župna crkva posvećena zaštitniku Sukošanaca - Sv. Kasijanu. Podignuta je vjerojatno u 11-tom stoljeću, a današnji izgled je dobila u 17-tom stoljeću. Mala crkva iz 17-tog stoljeća podignuta je na groblju. Fragmenti sa pleternom ornamentikom su ugrađeni u portal i prednju stranu crkve.

Osobito živopisan je trg "Gornja vrata" sa starinskim vilama preuređenima u šarmantne ugostiteljske objekte i kapelicom posvećenoj Blaženoj Djevici. Za ljetnih mjeseci tu se organiziraju razne izložbe, koncerti, te kazališne predstave. Zahvaljujući mnogobrojnim restoranima i autentičnim dalmatinskim konobama, Sukošan se smatra mjestom pjesme i vina. U mjestu se njeguju stari običaji. Vezani su i uz Blagdan sv. Kasijana, zaštitnika Sukošana (13. kolovoza).

U doba karnevala posebno su zanimljivi lužari, maskare tipične samo za Sukošan.

ZADAR

Stoljećima glavni grad Dalmacije, a danas centar regije, grad je s bogatom spomeničkom baštinom svjetskog značaja koja je i danas vidljiva na svakom koraku: Rimski forum iz 1. st., Crkva sv. Donata iz 9. st. - najpoznatija srednjovjekovna bazilika, zaštitni znak grada, obnovljene romaničke crkve sv. Krševana iz 12. st. i zvonik sv. Marije iz 1105., katedrala sv. Anastazije iz 13. st., Narodni trg s Gradskom ložom i stražom iz 16. st. te moćni bedemi s reprezentativnim Lučkim i Kopnenim vratima iz 16. st., zatim Trg 3 bunara i Trg 5 bunara te mnogobrojne palače, vile i ostala spomenička baština.



Grad Zadar nije poznat samo po kulturno-povijesnim spomenicima već i po uvijek bogatoj zelenoj tržnici i ribarnici na poluotoku (stari dio grada). Iz bogatog zaleđa Ravnih kotara, plodnih površina oko Vranskog jezera te otoka Ugljana i Pašmana zadarska tržnica se svakodnevno opskrbljuje svježim povrćem i voćem.

Svoju atraktivnost može zahvaliti i prirodnom položaju u samom središtu Jadranske obale okružena s 4 Nacionalna parka: Plitvička jezera, planinski park Paklenica, jedinstveni slapovi rijeke Krke te niz prekrasnih otoka Kornata.



Ništa manje privlačni nisu ni parkovi prirode: Telašćica, kanjon kraške rijeke Zrmanje, te najveće prirodno jezero u Hrvatskoj - Vransko jezero u blizini Biograda.



IZLETI

Gradovi



ZADAR

Grad u samom srcu Jadrana često zvan "Mali hrvatski Rim".

Tri tisuće godina starosti, jedinstvena crkvena zdanja te bogata kulturna baština zaslužni su za taj naziv.



NIN

Nin je najstariji hrvatski kraljevski grad u kojem su od 7. do 10. st. stolovali vladari i biskupi. Još u rimsko doba, znan kao Aenona, imao je forum, amfiteatar i akvadukt. Smjestivši se na omanjem otočiću posred plitke lagune Nin spaja povijesno bogatstvo s prirodnim ljepotama.



BIOGRAD NA MORU

Preljepi grad zadarske rivijere nadomak čarobnih kornatskih otoka koji su zbog svoje raznolikosti prozvani nautičkim rajem. Smješten je na poluotoku s pogledom na otok Pašman od kojeg ga dijeli dugačak kanal.



ŠIBENIK

Grad koji uspješno spaja slavnu prošlost i dar prirodnih ljepota. Razgledajući grad zasigurno će Vas oduševiti nadaleko poznata Katedrala Sv. Jakova, najznačajnija renesansna građevina u Hrvatskoj.

Nacionalni parkovi



KORNATI

Otočni nacionalni park, Kornati, najrazvedenija je otočna skupna na cijelom Mediteranu s čak 140 nenaseljenih otoka, otočića i hridi te raj za nautičare, moderne robinzone i ronioce.

Udaljenost od Sukošana: 11 Nm



KRKA

Riječni nacionalni park smjestio se na najljepšoj kraškoj rijeci, na rijeci Krki. Rijeka predstavlja svojevrsan krški fenomen, koja, probijajući se prema moru, oblikuje brojna jezera, slapove i brzace. Najimpresivniji i najposjećeniji slapovi su Skradinski buk i Roški slap.

Udaljenost od Sukošana: 80 km



PAKLENICA

Nacionalni park Paklenica čini mali, ali značajan dio planine Velebit, a obuhvaća dva kanjona, Veliku i Malu Paklenicu. Čini jedan od prirodno najbogatijih i najljepših dijelova Velebita i svojom ljepotom privlači zaljubljenike u alpinizam.

Udaljenost od Sukošana: 60 km



PLITVIČKA JEZERA

Šesnaest modrozelenih jezera koja su međusobno povezana čine jedinstvenu sliku koju je stvorila priroda. Jezera su međusobno povezana slapovima, a Vi ćete ih upoznavati šetnjama preko brojnih mostića i staza, ili u romantičnoj vožnji brodićem.

Udaljenost od Sukošana: 152 km

Parkovi prirode



VRANSKO JEZERO

Najveće hrvatsko jezero, bogato slatkovodnom ribom. Dio jezera je zaštićeno kao ornitološki rezervat, a cijelo jezero je proglašeno Europski važnim područjem za ptice prema kriterijima Europske unije.



TELAŠĆICA

Park prirode Telašćica smješten na ulazu u nacionalni park Kornate, uzak je zaljev sa 100 m visokom okomitom liticom na čijem se vrhu nalazi veliko slano jezero. Sjeveroistočna strana uvale je posve gola, bez raslinja, a jugozapadna je obrasla gustom šumom bora, maslina i smokava.



VELEBIT

Čitav je niz prirodnih znamenitosti zbog čega je Velebit proglašen parkom prirode; neobične stijene, kanjoni, duboke jame i spilje te brojni endemi. S planinskih vrhunaca pruža se prekrasan pogled na Jadransko more i otoke. U parku je moguć rafting (na rijeci Zrmanji), alpinizam, sportski ribolov te planinarenje.

KAKO DO NAS



Po dolasku u Sukošan, na križanju "Zadar - Šibenik", skrenite lijevo (smjer Šibenik)
Nalazimo se 1400 m od križanja, s desne strane ceste, preko puta autopraonice

HRVATSKA



Republika Hrvatska

Površina: 56.542 km²

Stanovništvo: 4.437.460 stanovnika

Glavni grad: Zagreb, 779.145 stanovnika

Valuta: Kuna (1 kuna = 100 lipa).

Strane valute se mogu promijeniti u bankama, mjenjačnicama, poštanskim uredima i u većini turističkih agencija, hotela i kampova.

Pozivni broj za Hrvatsku je +385.

Vremenska zona: GMT plus jedan sat zimi i GMT plus dva sata ljeti

Putne isprave:

Putovnica ili drugi međunarodno priznati identifikacijski dokument. Turisti smiju ostati u Hrvatskoj do tri mjeseca.

Carinske odredbe:

Carinske odredbe Republike Hrvatske usklađene su sa standardima zemalja Europske unije.

Strana valuta se slobodno unosi i iznosi; domaća valuta do 15.000 kn.

Psi i mačke u pratnji vlasnika trebaju imati Međunarodnu svjedodžbu od službenog veterinarara da je od vakcinacije protiv bjesnoće prošlo najmanje 15 dana, ali ne više od šest mjeseci..

Važni telefonski brojevi:

Međunarodni pozivni broj za Hrvatsku: 385

Državna uprava za zaštitu i spašavanje: 112

Hitna pomoć: 194

Vatrogasci: 193

Policija: 192

Pomoć na cesti: 1987 (*ako zovete iz inozemstva ili s mobitela birajte +385 1 1987*)

Opće informacije: 18981

Vremenska prognoza i stanje na cestama: 060 520 520

Hrvatski autoklub (HAK): 01 4640 800

Informacije za vozače:

Dopuštena brzina:

- u naseljima 50 km/h

- izvan naselja 90 km/h

- na cestama namijenjenim isključivo za motorna vozila 110 km/h

- na autocestama 130 km/h

Dopuštena količina alkohola u krvi: **0,5** promila.

Tijekom ljetnog računanja vremena, po danu ne moraju biti upaljena svjetla.

U vožnji je zabranjena uporaba mobitela.