

# GMM Sukošan

## Dovolená v Chorvatsku!

Apartmány a pokoje v soukromém domě.  
SUKOŠAN, 11 km jihovýchodně od Zadaru  
150 m od moře, 250 m od pláže.  
Kryté parkoviště s dostatkem parkovacích  
míst.  
Znalost českého a anglického jazyka.

Veškeré potřebné ložní prádlo a ručníky.  
Dětská postýlka (služba na požádání).  
Možnost použití venkovního grilu.  
Možnost pobytu malých domácích mazlíčků,  
a možnost použití boxu pro psy (po  
předchozím nahlášení).



GMM  
Franje Tuđmana 156  
HR-23206 Sukošan  
Chorvatsko

telefon: +385 23 394 520  
e-mail: [sobe@gmm-sukosan.com](mailto:sobe@gmm-sukosan.com)  
Web: [www.gmm-sukosan.com](http://www.gmm-sukosan.com)

**CHORVATSKO**

*Tato brožura má informativní charakter. Kvůli možným změnám doporučujeme, abyste navštívili naše webové stránky [www.gmm-sukosan.com](http://www.gmm-sukosan.com)*

# OKOLÍ OBJEKTU

## Údaje o okolí objektu

Vzdálenost od moře je 150 m  
Vzdálenost od pláže pěší chůzí je 250 m  
Přístup osobních vozidel k objektu: výborný  
Dopravní spojení veřejnými dopravními prostředky: výborné  
Dostatek parkovacích míst  
Zásobování vodou: místní vodovod

Vzdálenost od obchodu s potravinami je 200 m  
Vzdálenost od autobusové stanice je 200 m  
Vzdálenost od telefonního automatu je 200 m  
Vzdálenost od středu letoviska je 1500 m  
Vzdálenost od směnárny je 1450 m  
Vzdálenost od ambulance je 1500 m  
Vzdálenost od lékárny je 1800 m  
Vzdálenost od benzínové pumpy je 4 km

Nejbližší větší obchodní centra (Getro, Lidl): 9 km  
Vzdálenost od nejbližšího letiště je 10 km (Zemunik)  
Vzdálenost od železniční stanice je 11 km (Zadar)  
Vzdálenost od trajektového přístavu je 13 km

Zeměpisné souřadnice: 44.0376, 15.3266 ( 44° 2' 15.36" N, 15° 19' 35.76" E )



## Pláž "Mala Makarska"

Většina pláže je betonovaná a vydlážděná kameny, a zbytek je pokrytý drobným kamením a štěrkem, s dostatkem přírodního stínu, který poskytují tamaryšky.

Přístup do vody je buď z betonových mol na větší hloubku, nebo přímo z pláže, která se velice pozvolna svažuje a moře je zde dosti mělké. Dno je tvořeno střídavě kameny, pískem a oblázky.

U pláže se nachází i volejbalové hřiště a hřiště na košíkovou, která jsou k dispozici všem. Pláž je vybavena sprchou, převlékacími kabinami a eko WC.



Hlavní sukošanská pláž je pláž "Dječji raj". Tvořena je zčásti pískem a oblázky a část je dlážděná. Moře je mělké, a mořské dno pokrývá písek.


V blízkosti mariny je oblázková pláž "Zlatna Luka".

Koupání je možné i dále směrem na Split, kde je moře lemováno borovým hájem.

# APARTMÁNY A POKOJE

## POKOJ S1

Pokoj se společnou koupelnou



Pokoj 1 je v prvním patře

Počet lůžek: 2

Pokoj o velikosti 13 m<sup>2</sup>

Společná terasa o velikosti 16,5 m<sup>2</sup>  
(sdílí se s apartmánem 3)

Chladnička

Jedna kompletně vybavená koupelna na chodbě

Výhled na zeleň a na hlavní silnici

Veškeré potřebné ložní prádlo a ručníky

Kouření v pokoji dovoleno



# POKOJ S2

## Pokoj s koupelnou a terasou



Pokoj 2 je v prvním patře

Počet lůžek: 2

Pokoj o velikosti 13 m<sup>2</sup>

Vlastní terasa o velikosti 8 m<sup>2</sup>

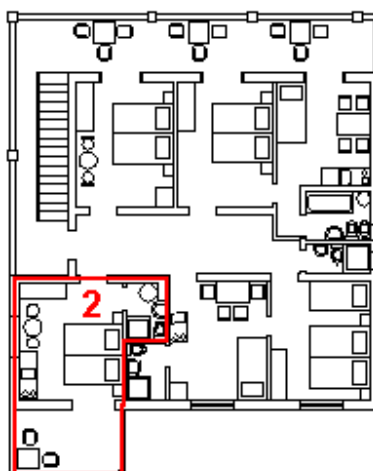
Vlastní úplně vybavená kuchyně

Vlastní úplně vybavená koupelna se sprchou

Výhled na moře a zeleň

Veškeré potřebné ložní prádlo a ručníky

Kouření v pokoji dovoleno



# APARTMÁN 3

## Apartmán (2+1)



Apartmán 3 je v prvním patře

Počet lůžek v ložnici: 2

Počet lůžek v obýváku/kuchyni: 1

Pokoj o velikosti 13 m<sup>2</sup>

Obýváku/kuchyně o velikosti 12 m<sup>2</sup>

Společná terasa o velikosti 16,5 m<sup>2</sup>  
(sdílí se s pokojem 1)

Vlastní úplně vybavená kuchyně

Vlastní úplně vybavená koupelna s vanou

Výhled na zeleň a na hlavní silnici


Veškeré potřebné ložní prádlo a ručníky

Kouření v pokoji dovoleno



# APARTMÁN 3 + POKOJ 1

## Apartment (2+1) a dvouložkový pokoj



Apartment 3 a Pokoj 1 jsou v prvním patře

Počet ložnic: 2

Počet lůžek v ložnici: 2

Počet lůžek v obývací/kuchyni: 1

Pokoje o velikosti 13 m<sup>2</sup>

Obývací/kuchyně o velikosti 12 m<sup>2</sup>

Společná terasa o velikosti 16,5 m<sup>2</sup>

Vlastní úplně vybavená kuchyně

Vlastní úplně vybavená koupelna s vanou

Výhled na zeleň a na hlavní silnici

Veškeré potřebné ložní prádlo a ručníky

Kouření v pokoji dovoleno



# APARTMÁN 4

## Apartmán (3+1)



Apartmán 4 je v prvním patře

Počet lůžek v ložnici: 3

Počet lůžek v obýváku/kuchyni: 1

Pokoj o velikosti 13 m<sup>2</sup>

Obýváku/kuchyně o velikosti 13 m<sup>2</sup>

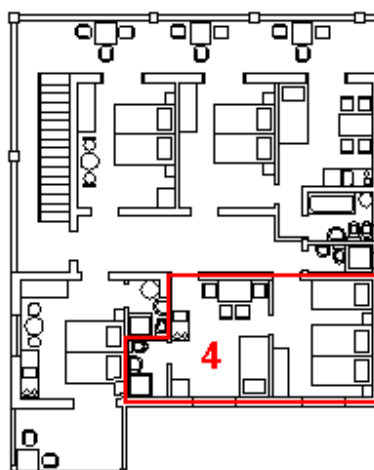
Vlastní úplně vybavená kuchyně

Vlastní úplně vybavená koupelna se sprchou

Výhled na moře a zeleň


Veškeré potřebné ložní prádlo a ručníky

Kouření v pokoji dovoleno



# APARTMÁN 5

Apartment (2+2+2)



Apartment 5 is on the second floor

Number of bedrooms: 3

Number of beds in the bedroom: 2

Bedroom size 13 m<sup>2</sup>

Living/dining room size 13 m<sup>2</sup>

Own fully equipped kitchen

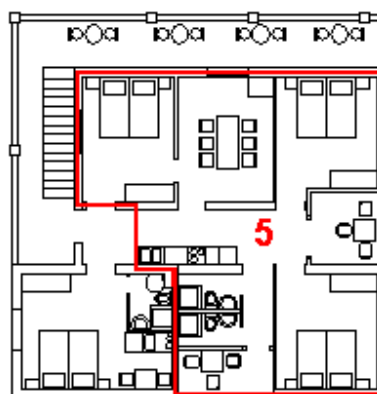
Two fully equipped bathrooms with shower

Two own balconies with view of the sea

View to: sea, greenery and main road


Every necessary bed linen and towels

Smoking in the room is allowed



# POKOJ S6

## Studio s kuchyní a koupelnou



Studio 6 je ve druhém patře

Počet lůžek: 2

Pokoj o velikosti 13 m<sup>2</sup>

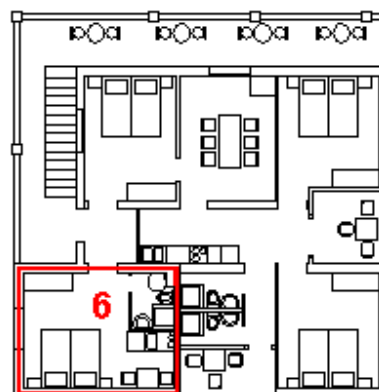
Vlastní úplně vybavená kuchyně

Vlastní úplně vybavená koupelna se sprchou

Výhled na zeleň a na hlavní silnici

Veškeré potřebné ložní prádlo a ručníky

Kouření v pokoji dovoleno



# SUKOŠAN

SUKOŠAN je městečko a malý přístav v zátoce (Luka Sukošan), 11 km jihovýchodně od Zadaru; obyvatel 2.500. Hlavními činnostmi obyvatelstva jsou zemědělství, vinařství, pěstování oliv, ovoce a turismus.

Sukošan leží u hlavní silnice (Jadranské magistrály), na konci mělké a chráněné mořské zátoky - Zlatna luka, kde na malém mysu vznikla středověká ves Sukošan. Dnes se toto městečko táhne podél celého prostranného zálivu, a původní vesnice je nyní pouhé jádro velmi rozvinutého turistického města.



Jméno Sukošan neboli Santus Casanus (lat.) je poprvé zmiňováno v jednom právním dokumentu z roku 1289, ale vesnice je mnohem starší.

V malebné sukošanské zátocy na uměle nasypáném ostrůvku dal zadarský arcibiskup Matheo Valaresso vybudovat letní sídlo. Tento palác byl nejvýznačnějším příkladem venkovské architektury v 15. stol. V dobách tureckých útoků místní obyvatelstvo hledalo úkryt v paláci. Během bouřlivých století válek a zemětřesení, která postihla tento kraj, bylo letní sídlo téměř v úplnosti zničeno. Dochovaly se pouze skromné pozůstatky zdí, jež trčí uprostřed zátoky, a které jsou nejpůsobivější při soumraku v době letní rovnodennosti, kdy slunce zapadá do moře přesně mezi dvěma polorozbořenými zdmi.

Úrodná pole v okolí, přírodně chráněná mořská zátoka - Zlatna luka, a krása okolní krajiny, byly přitažlivé jak pro obyvatele Sukošanu dnes, tak i pro národy v uplynulých dvou tisíciletích – Ilyry a Římany. Severovýchodně od Sukošanu jsou zřetelné pozůstatky ilyrské stavby. Na více místech byly nalezeny pozůstatky římských staveb a hrobů, nad městem částí římského akvaduktu, který vodou zásoboval římské město Zadar, a vodu přiváděl z pramene Biba blízko Vranského jezera. Na jižním mysu zátoky, ve které se nachází Sukošan, na mysu Barbirišće, v moři a podél pobřeží byly vidět zbytky Římské vily.



Uvnitř někdejších vesnických hradeb je městečko propleteno úzkými uličkami se starými kamennými domy, které na sobě nesou znamení bouřlivých staletí, a v centrální části této středověké vesnice stojí župní kostel zasvěcený ochránci Sukošanů - Sv. Kasijanu. Byl vybudován pravděpodobně v 11. století, a dnešní vzhled získal v 17. století. Malý kostel ze 17. století byl vystavěn na hřbitově. Fragmenty s pleterní ornamentikou byly zabudovány do portálu a přední strany kostela.

Zvláště malebné je náměstíčko "Gornja vrata" se starými vilami, přebudovanými na šarmantní pohostinské objekty, a s kapličkou zasvěcenou Blažené Panně Marii. V letních měsících se zde organizují různé výstavy, koncerty a divadelní představení. Díky početným restauracím a autentickým dalmatským vinným sklípkům je Sukošan považován za město písne a vína. V místě se udržují staré zvyky. Jsou spojené i se Svátkem sv. Kasijana, ochránce Sukošanu (13. srpna).

V době karnevalu jsou zvláště zajímaví lužari, maškary typické pouze pro Sukošan.

# ZADAR

Po staletí hlavní město Dalmácie a dnes centrum regionu, je město s bohatým památkovým dědictvím světového významu, které je i dnes viditelné na každém kroku: Římské fórum z 1. stol., kostel sv. Donata z 9. stol. - nejznámější středověká bazilika, která je znakem města, obnovené románské kostely sv. Krševana z 12. stol. a zvonice sv. Marie z roku 1105, katedrála sv. Anastazie z 13. stol., Narodni trg s Městskou lóží a stráží ze 16. stol. a mohutné hradby s reprezentativními Lučkou a Kopnenou bránou ze 16. stol., potom Trg 3 bunara a Trg 5 bunara a četné paláce, vily a další památkové dědictví.



Město Zadar není známé pouze kulturně-historickými památkami, nýbrž také vždy bohatou zelenou tržnicí a rybárnou na poloostrově (stará část města). Z bohatého vnitrozemí Ravnich kotarů, úrodných polí kolem Vranského jezera a z ostrovů Ugljan a Pašman je zadarská tržnice každý den zásobována čerstvým ovocem a zeleninou.



Za svou atraktivitu může poděkovat také přírodní poloze v samém středu Jadranského pobřeží a 4 Národním parkům, které ho obklopují: Plitvická jezera, horský park Paklenica, jedinečné vodopády řeky Krky a řada překrásných ostrovů Kornaty.

O nic méně nejsou přitažlivé ani parky přírody: Telašćica, kaňon krasové řeky Zrmanji, a největší přírodní jezero v Chorvatsku - Vranské jezero v blízkosti Biogradu.



# Výlety

## Města



### ZADAR

Místo v srdci Jadranu, často nazývané také "Malý chorvatský Řím". Zadar si tento název zaslouží díky svému stáří - je mu tři tisíce let, ale také díky jedinečným církevním stavbám a bohatému památkovému dědictví.



### NIN

Nin je nejstarším chorvatským královským městem, v němž od 7. do 10. století žili zdejší vladaři a biskupové. Nin existoval již v římských dobách a jmenoval se Aenona. Ve městě se dodnes dochovalo staré náměstí - fórum, amfiteátr a akvadukt - římský vodovod. Nin vyrostl na menším ostrůvku uprostřed mělké laguny. Toto městečko je harmonickým spojením architektonických památek a přírodních krás



### BIOGRAD NA MORU

Toto překrásné místo leží na zadarské riviéře blízko kouzelných Kornatských ostrovů, které byly kvůli své rozmanité nabídce nazvány rájem jachtařů a majitelů malých lodí. Biograd leží na poloostrově s výhledem na ostrov Pašman, od něhož je oddělen dlouhým průplavem.



### ŠIBENIK

Město, v němž bylo vytvořeno harmonické spojení slavné minulosti a přírodních krás. Při prohlídce města vás jistě nadchne široko daleko známá Katedrála sv. Jakova, nejvýznamnější renesanční stavba v Chorvatsku.

## Národní parky



### KORNATI

Ostrovní národní park Kornati (Kornaty) je nejčlenitější ostrovní skupinou v celém Středomoří. Zahrnuje až 140 neobydlených ostrovů, ostrůvků a útesů a je rájem pro jachtaře, moderní robnzony a potápěče.

Vzdálenost od Sukošanu: 11 Nm



### KRKA

Národní park Krka se rozkládá kolem nejhezčí krasové řeky Krky. Krka představuje zajímavý krasový jev, protože na své cestě k moři vytváří četná jezera, vodopády a peřeje. Nejvíce na vás zapůsobí nejnavštěvovanější vodopády Skradinski a Roški slap.

Vzdálenost od Sukošanu: 80 km



### PAKLENICA

Národní park Paklenica je malou, ale významnou částí pohoří Velebitu, a zahrnuje dva kaňony, Velika Paklenica a Mala Paklenica (Velká a Malá Paklenica). Je to jedno z nejbohatších přírodních zákoutí Velebitu a svou krásou láká milovníky alpinismu.

Vzdálenost od Sukošanu: 60 km



### PLITVIČKA JEZERA

16 modrozelených jezer, která jsou vzájemně propojena, tvoří jedinečný obrázek, který vytvořila příroda. Jezera jsou vzájemně propojena vodopády, jež si můžete prohlédnout při procházce po četných visutých můstcích a stezkách nebo při romantické jízdě loďkou.

Vzdálenost od Sukošanu: 152 km

## Chráněné krajinné oblasti



### VRANSKO JEZERO

Největší jezero v Chorvatsku, bohaté sladkovodními rybami. Část jezera je chráněnou ornitologickou rezervací a celé okolí jezera bylo označeno za důležitou oblast pro život ptáků v Evropě podle kritérií Evropské unie.



### TELAŠĆICA

Park přírody Telašćica se nachází u ústí do Národního parku Kornati. Je to úzký záliv, rámovaný kolmou skalní stěnou vysokou 100 metrů, na jejímž vrcholku je velké slané jezero. Severovýchodní strana zátoky je úplně holá, neroste na ní skoro žádná vegetace, ale jihozápadní je porostlá hustým lesem borovic, olivovými a fíkovými háji.



### VELEBIT

Velebit se stal přírodním parkem díky velkému množství svých přírodních krás; neobvyklým skalám, kaňonům, hlubokým propastem a jeskyním, ale také výskytu četných endemických druhů rostlin a živočichů. Z vrcholů hor budete mít nádherný pohled na Jadranské moře a na ostrovy. V parku lze provozovat rafting (na řece Zrmanji), alpinismus, sportovní rybaření a horskou turistiku.

# KDE NÁS NAJDETE



Po příjezdu do Sukošanu, na křižovatce "Zadar - Šibenik", odbočte vlevo (směrem na Šibenik)  
Nacházíme se 1400 m od křižovatky, po pravé straně silnice, naproti myčce aut.

# CHORVATSKO



## Chorvatská republika

Rozloha: 56.542 km<sup>2</sup>

Obyvatelstvo: 4.437.460 obyvatel

Hlavní město: Záhřeb, 779.145 obyvatel

### Měna: kuna (kuna=100 lip).

Cizí měnu lze směnit v bankách, ve směnárnách, na poštách, v cestovních kancelářích, v hotelech a v kempech; šeky pouze v bankách.

**Mezinárodní volací číslo** pro Chorvatsko: +385

**Časová zóna:** GMT plus jedna hodina v zimě a GMT plus dvě hodiny v létě.

### Cestovní doklady:

Cestovní pas nebo jiný identifikační doklad uznávaný mezinárodní dohodou.

### Celní předpisy:

Celní předpisy Chorvatské republiky jsou přizpůsobeny normám zemí Evropské unie. Zahraniční měnu je možno dovážet a vyvážet bez omezení, domácí měnu do výše do 15.000 kun. Psi a kočky v doprovodu svého majitele musejí mít mezinárodní očkovací průkaz. Potvrzení o očkování proti vzteklině musí být při vstupu do Chorvatska nejméně 15 dní staré, ale nesmí být starší než 6 měsíců.

Vrácení daně z přidané hodnoty je možné cizím občanům za zboží zakoupené v Chorvatsku, pokud hodnota zboží přesahuje částku 500 kun a pokud kupující předloží na hranici při vývozu potvrzení formulář "Porezni ček" (Tax cheque).

### Důležitá telefonní čísla:

Mezinárodní volací číslo pro Chorvatsko: 385

Společné číslo pro všechny urgentní situace: 112

Záchranná služba: 194

Hasiči: 193

Policie: 192

Poskytování pomoci na silnicích: 1987 *(ze zahraničí nebo z mobilu, vytočte +385 1 1987)*

Všeobecné informace: 18981

Předpověď počasí a aktuální dopravní informace, vč. stavu vozovky: 060 520 520

Chorvatský autoklub (HAK): 01/4554 433 a 4640 800

### Informace pro řidiče:

Povolená rychlost:

- v osadách 50 km/h
- mimo osadu 90 km/h
- na silnicích vyhrazených pro motorová vozidla 110 km/h
- na dálnicích 130 km/h

Povolená úroveň alkoholu v krvi: **0,5** promile.

Během období letního času nemusejí být ve dne rozsvícená světla.

Při jízdě je zakázáno používat mobil.